





















Kartteckenövning

DE RÄTTA SVAREN

Rita rätt karttecken i rutan, skriv också vilken färg den har.

Hittar du fler än ett karttecken för samma sak, rita alla.

1. Stig 	2. Smal väg 	3. Hus 	4. Sten 
Färg: Svart	Färg: Svart	Färg: Svart	Färg: Svart
5. Mast, t ex mobilmast 	6. Kraftledning 	7. Järnväg 	8. Brant 
Färg: Svart	Färg: Svart	Färg: Svart	Färg: Svart
9. Runsten 	10. Torn, älgpass 	11. Ruin 	12. Stängsel 
Färg: Svart	Färg: Svart	Färg: Svart	Färg: Svart
13. Bäck 	14. Sankmark 	15. Brunn 	16. Höjd, kulle, berg 
Färg: Blå	Färg: Blå	Färg: Blå	Färg: Brun
17. Grop 	18. Punkthöjd 	19. Röse 	20. Grillplats 
Färg: Brun	Färg: Brun	Färg: Svart	Färg: Svart

Vad betyder dessa färger på en orienteringskarta:

Vitt= Skog

Brunt=

Asfalt, grus, höjdkurvor

Blått= Vatten

Mörkt grön=

Mkt tät skog
~~Fonn, trädgård~~

Gult= Åker, äng, öppen mark

Ljust grön=

Tät skog: svårt att springa där men det går.

Namn: _____ Klass: _____